

Llegenda :

SISTEMA D'EQUIPAMENTS EXISTENTS

- 3a** Equipaments Educatius
 - 3a.1. Guarderia
 - 3a.2. Escola S. Montagut
 - 3a.3. Agustí Barberà-IS, Montsió-IES B.Berenguer IV
 - 3a.4. Miquel Granell
 - 3a.5. Escola Angel
 - 3a.6. Escola d'Art
 - 3a.7. Escola Carmelites Missioneres Teresianes
 - 3a.8. Escola
 - 3a.9. Escola Poble Nou
- 3b** Equipaments Religiosos
 - 3b.1. Església Assumpció
 - 3b.2. Habitatge Rector
 - 3b.3. Església S. Josep
 - 3b.4. Església Sagrat Cor
 - 3b.5. Església (Poble Nou)
- 3c** Equipaments Esportius
 - 3c.1. Camp de Futbol
 - 3c.2. Esportius
 - 3c.3. Esportius Poble Nou
- 3d** Equipaments Sanitaris
 - 3d.1. Equipament Sanitari
 - 3d.2. Centre de Salut Mental
- 3e** Equipaments Serveis Socials
 - 3e.1. Equipament
- 3f** Equipaments Culturals
 - 3f.1. Bar Social Poble Nou
 - 3f.2. La Lira
 - 3f.3. La Filarmònica
 - 3f.4. Casal
 - 3f.5. Casino
 - 3f.6. Recinte Firal
 - 3f.7. Biblioteca
 - 3f.8. Cinemes
 - 3f.9. Centre d'art
 - 3f.10. - - - -
- 3g** Equipaments Administratius
 - 3g.1. Ajuntament
 - 3g.2. Oficinas d'Ajuntament
 - 3g.3. Guàrdia Civil
 - 3g.4. Consell Comarcal
 - 3g.5. Mossos d'Esquadra
 - 3g.6. Dependència Municipal
- 3h** Altres Equipaments
 - 3h.1. Mercat
 - 3h.2. Cementiri
 - 3h.3. Juljats
 - 3h.4. Equipament
 - 3h.5. Alberg Juventut Poble Nou
 - 3h.6. Escorxador
 - 3h.7. Tanatori
- 3i** Equipaments Sense Ús Específic
- 3j** Estació Mercaderies
- 3k** Centre Serveis Turístics
- 3l** Equipaments Cívics
- 3m** Equipament Ambientals


SISTEMA D'ESPAYS LLIURES

- 5a** Parc Urbà
- 5b** Places
- 5c** Verd Urbans
- 5d** Verd de Protecció
- 5e** Complements de vialitat
- 5f** Sòl Privat en Servitud Pública
- 5g** Sòl privat d'ús i domini privat
- 5h** Verds en ordenació oberta

Delimitació Terme Municipal Ampostà

Arquitecte Municipal
Jaume Castellví Miralles

T.R. m-002 m-004



plànol/escala/nº
normatiu
DIN-A1:

1:10.000

TEXT REFÓS DEL PLA D'ORDENACIÓ URBANÍSTICA MUNICIPAL (POUM)

Ajuntament d'Ampostà
Abril 2007

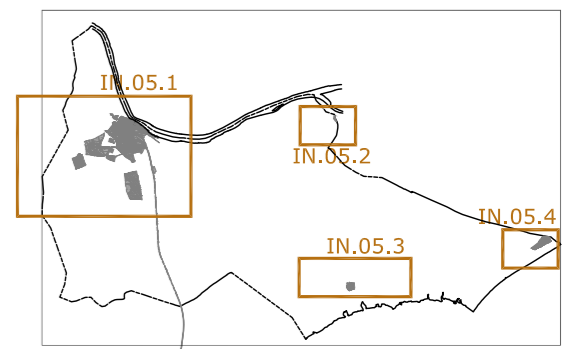
SISTEMA D'EQUIPAMENTS I ESPAYS LLIURES

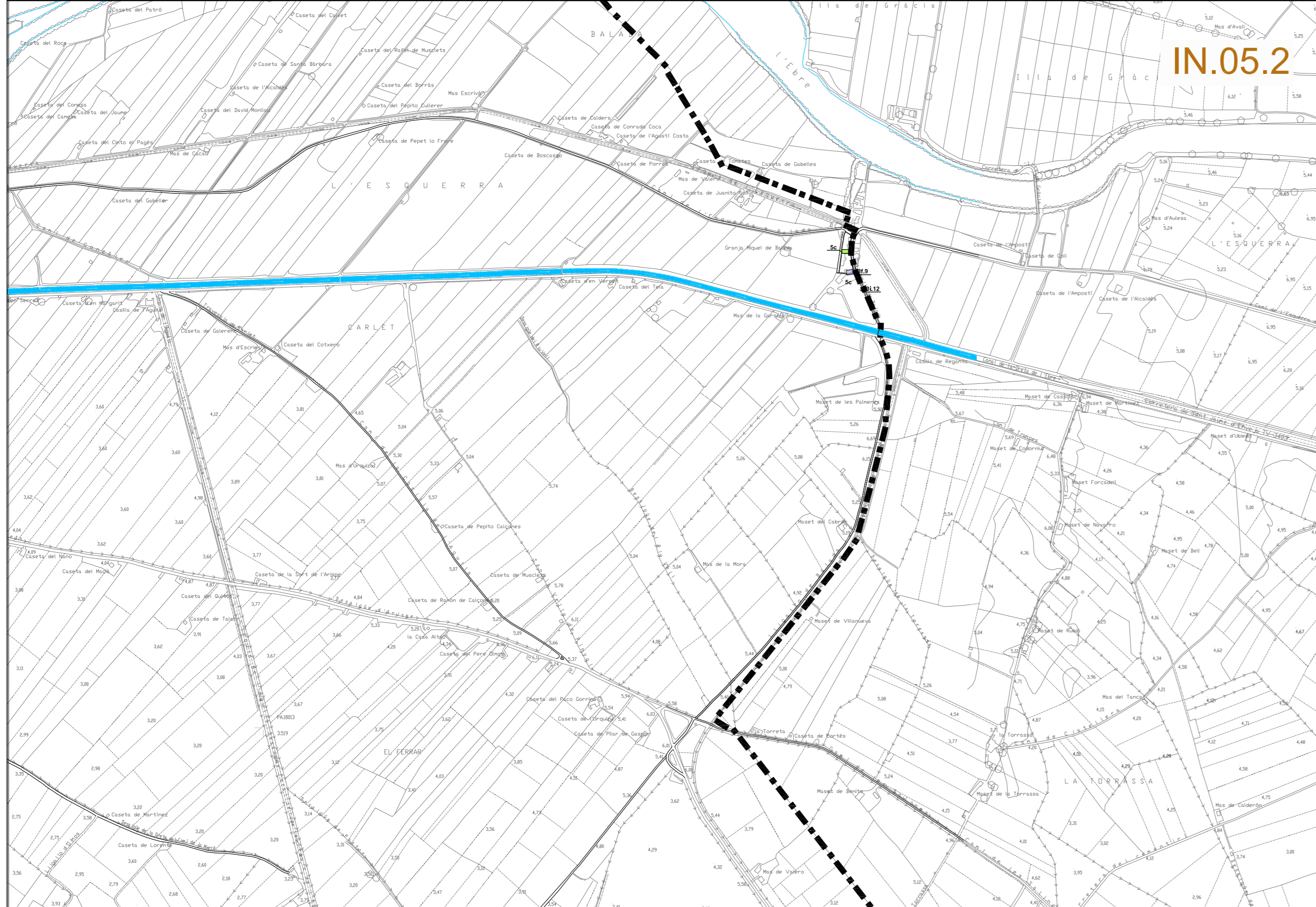
IN.05

Full... de ...

Plànol guia

IN.05





- Llegenda :**
- SISTEMA D'EQUIPAMENTS EXISTENTS**
- 3a** Equipaments Educatius
 - 3a.1. Guarderia
 - 3a.2. Escola S. Montagut
 - 3a.3. Agustí Barberà-IS, Montsió-IES B.Berenguer IV
 - 3a.4. Miquel Granell
 - 3a.5. Escola Angel
 - 3a.6. Escola d'Art
 - 3a.7. Escola Carmelites Misioneres Teresianes
 - 3a.8. Escola
 - 3a.9. Escola Poble Nou
 - 3b** Equipaments Religiosos
 - 3b.1. Església Assumpció
 - 3b.2. Habitatge Rector
 - 3b.3. Església S. Josep
 - 3b.4. Església Sagrat Cor
 - 3b.5. Església (Poble Nou)
 - 3c** Equipaments Esportius
 - 3c.1. Camp de Futbol
 - 3c.2. Esportius
 - 3c.3. Esportius Poble Nou
 - 3d** Equipaments Sanitaris
 - 3d.1. Equipament Sanitari
 - 3d.2. Centre de Salut Mental
 - 3e** Equipaments Socials
 - 3e.1. Equipament
 - 3f** Equipaments Culturals
 - 3f.1. Bar Social Poble Nou
 - 3f.2. La Lira
 - 3f.3. La Filarmónica
 - 3f.4. Casal
 - 3f.5. Casino
 - 3f.6. Recinte Firal
 - 3f.7. Biblioteca
 - 3f.8. Cinemes
 - 3f.9. Centre d'art
 - 3f.10. - - - -
 - 3g** Equipaments Administratius
 - 3g.1. Ajuntament
 - 3g.2. Oficinas d'Ajuntament
 - 3g.3. Guàrdia Civil
 - 3g.4. Consell Comarcal
 - 3g.5. Mossos d'Esquadra
 - 3g.6. Dependència Municipal
 - 3h** Altres Equipaments
 - 3h.1. Mercat
 - 3h.2. Cementiri
 - 3h.3. Jutjats
 - 3h.4. Equipament
 - 3h.5. Alberg Juventut Poble Nou
 - 3h.6. Escorxador
 - 3h.7. Tanatori
 - 3i** Equipaments Sense ús Específic
 - 3j** Estació Mercaderies
 - 3k** Centre Serveis Turístics
 - 3l** Equipaments Cívics
 - 3m** Equipament Ambientals
- SISTEMA D'ESPAIS LLIURES**
- 5a** Parc Urbà
 - 5b** Places
 - 5c** Verd Urbans
 - 5d** Verd de Protecció
 - 5e** Complements de vialitat
 - 5f** Sòl Privat en Servitud Pública
 - 5g** Sòl privat d'ús i domini privat
 - 5h** Verds en ordenació oberta
- Delimitació Terme Municipal Amposta

Arquitecte Municipal
Jaume Castellví Miralles

T.R. m-002 m-004



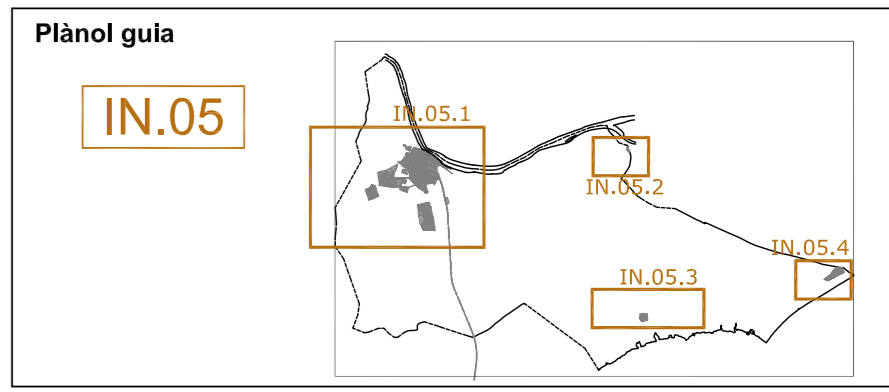
plànol/escala/nº
normatiu
DIN-A1: 1:10.000

TEXT REFÓS DEL PLA D'ORDENACIÓ URBANÍSTICA MUNICIPAL (POUM)
Ajuntament d'Amposta
Abril 2007

SISTEMA D'EQUIPAMENTS I ESPAIS LLIURES

IN.05

Full..?.. de ..?..





Legenda :

SÒL URBÀ I URBANITZABLE :

ZONES

10 SÒL URBÀ

10a NUCLI HISTÒRIC

10a Antic Nucli d'Amposta
10b Nucli de Poble Nou
10c Ampliació de Poble Nou
10d Balada

11 ILLES TANCADAES

12 ORDENACIÓ RESIDENCIAL OBERTA

12a Unifamiliar
12a1 Favoret
12a2 Escalfetus
12a3 Lligallo Baix Nord
12b Plurifamiliar
12b1 Escalfetus
12b2 Lligallo Baix Nord (antiga clau RBA)

13 ORDENACIÓ RESIDENCIAL EN FILERA

13a Unifamiliar
13a1 Valetes (antiga clau 1)
13b Plurifamiliar
13b1 Valetes (antiga clau 2)
13b2 Lligallo Baix Nord (antiga clau RM i RM)

14 ORDENACIÓ RESIDENCIAL DE VOLUMS

14a Av. Santa Barbara

15 IMPLANTACIÓ INDUSTRIAL

15a Alineada a via
15a1 Urbana Industrial
15b En filera
15b2 Tasses 1
15c Atllada
15c1 Avgda. Santa Barbara
15c2 Tasses 2
15c3 Tasses 3
15c4 Orla
15c5 Val de Zafan 1
15c6 Val de Zafan 2
15c7 Tasses 4
15c8 Tasses 5

16 ZONA DE SERVEIS

17 PLANS DE MILLORA URBANA

17a PMU-1 Cementiri
17b PMU-2 Càmera Arrosera
17c PMU-3 Lligallo de Dalt Sud
17d PMU-4 Av. S.Barbara Sud

PEU PLANS ESPECIALS URBANÍSTICS

21 SÈCTORS DE SÒL URBANITZABLE DELIMITAT

21a SUD-1 Antiga CN-340
21b SUD-2 Valetes 2a fase
21c SUD-3 Cementiri Sud
21d SUD-4 Valetes Sud
21e SUD-5 Lligallo Baix-sud
21f SUD-6 Av. Sta. Barbara nord
21g SUD-7 Access Nord CN-340
21h SUD-8 Favoret II
21i SUD-9 Valetes-Av.Santa Barbara
21j SUD-10 Orla Nord
21k SUD-11 Tapo est

22 SÈCTORS DE SÒL URBANITZABLE NO DELIMITAT

22a SUND-1 Canal de Navegació Nord
22b SUND-2 Favoret III
22c SUND-3 Favoret IV
22d SUND-4 Tapo

SNU SÒL No Urbanitzable

500 Elements naturals de valor local
501 Parc Verd Agrícola

SISTEMES

1 SISTEMA VIARI

1a Xarxa Territorial
1b Carres
1c Franques de protecció
1d Eixos Cívics
1e Aparcaments

2 SISTEMA FERROVIARI

2a1 Ferrocarril Corredor del Mediterrani
(Zona de protecció 20-70 mts. Limit d'edificació LE:20mts. i Zona de domini públic 20-50mts.)
2a2 Ferrocarril metropolità L'Atmella - San Carles
(Zona de protecció 20-8 mts. i Zona de domini públic 20-50mts.)

3 SISTEMA D'EQUIPAMENTS

3a Equipaments Educatius
3b Equipaments Religiosos
3c Equipaments Esportius
3d Equipaments Sanitaris
3e Equipaments Serveis socials
3f Equipaments Culturals
3g Equipaments Administratius
3h Altres Equipaments
3i Equipaments sense ús específic
3j Estació de Mercaderies
3k Centre de Serveis Turístic
3l Equipaments Cívics
3m Equipaments Ambientals

4 SISTEMA DE SERVEIS TÈCNICS

4a Abastament d'aigua
4b Sonajament
4c Xarxa d'Energia
4d Telecomunicacions
4e Serveis sense ús específic
4f Evacuació d'aigües pluvials

5 SISTEMA D'ESPÀIS LLIBRES

5a Parcs Urbans
5b Places
5c Verds Urbans
5d Verds de protecció
5e Complement de vegetació
5f Sòls privats de servei públic
5g Sòls privats d'ús i domini privat
5h Verds en ordenació oberta

6 SISTEMA HIDROLÒGIC

Zona inundable

ALTRES ELEMENTS

Jaciments Arqueològics
Elements de Patrimoni Històric Artístic i Arquitectònic
Zona domini públic marítim-terrestre
Delimitació zona de protecció marítim i Fluvial
Classificació del sòl
Sector de planejament o Plaigó d'actuació
Delimitació de la classificació del sòl
Delimitació d'àmbit de planejament o plaigó d'actuació
Delimitació terme municipal d'Amposta

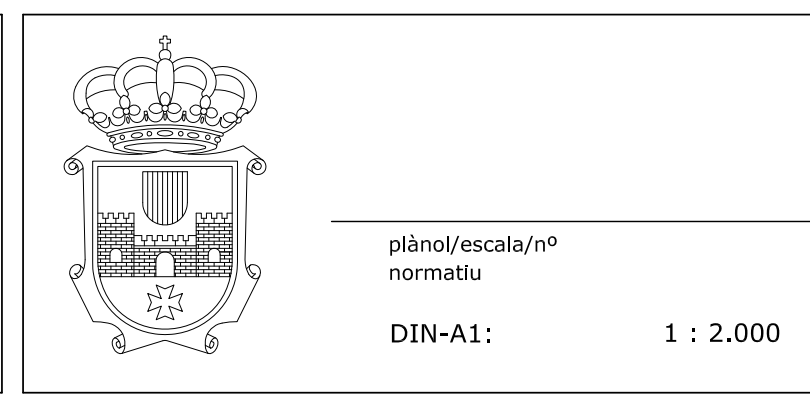
Arquitecte Municipal
Jaume Castellví Miralles

T.R. m-002 m-004

TEXT REFÓS DEL PLA D'ORDENACIÓ URBANÍSTICA MUNICIPAL (POUM)
Ajuntament d'Amposta
Abril 2007

**SÒL URBÀ I URBANITZABLE :
QUALIFICACIÓ, ORDENACIÓ I GESTIÓ**

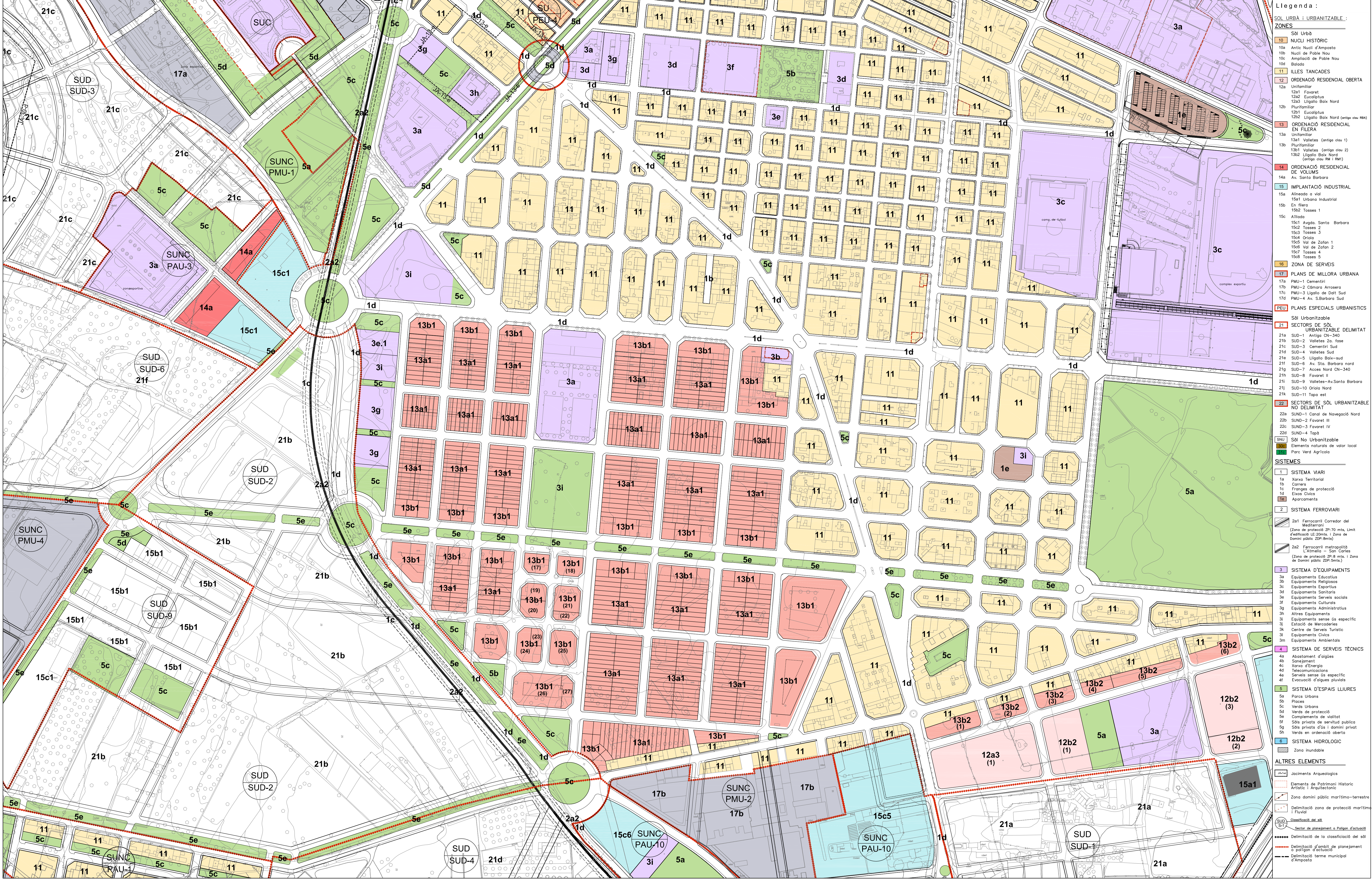
plànol/escala/nº normatiu
DIN-A1: 1 : 2.000



Plànol guia

OR.03.3

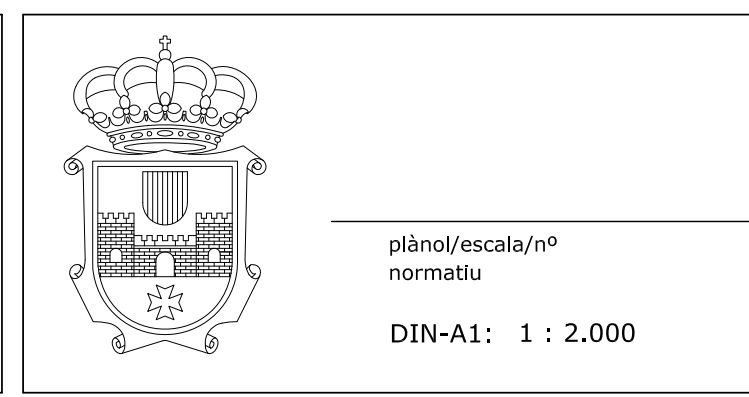
Full. 12... de 13.



- Legenda :**
- SÒL URBÀ I URBANITZABLE :**
- ZONES**
- 10 SÒL Urbà
 - 10a NUCLI HISTÒRIC
 - 10a1 Antic Nucli d'Amposta
 - 10a2 Nucli de Poble Nou
 - 10c Ampliació de Poble Nou
 - 10d Balada
 - 11 ILLES TANCADAES
 - 12 ORDENACIÓ RESIDENCIAL OBERTA
 - 12a Uniformitar
 - 12a1 Favoret
 - 12a2 Escullitus
 - 12a3 Lligallo Baix Nord
 - 12b Purificator
 - 12b1 Escullitus
 - 12b2 Lligallo Baix Nord (antiga clau RBA)
 - 13 ORDENACIÓ RESIDENCIAL EN FILEIRA
 - 13a Uniformitar
 - 13a1 Valetes (antiga clau 1)
 - 13b Purificator
 - 13b1 Valetes (antiga clau 2)
 - 13b2 Lligallo Baix Nord (antiga clau RBA)
 - 14 ORDENACIÓ RESIDENCIAL DE VOLUMS
 - 14a Av. Santa Barbara
 - 15 IMPLANTACIÓ INDUSTRIAL
 - 15a Alineada a via
 - 15a1 Urbana Industrial
 - 15b En filera
 - 15b2 Tasses 1
 - 15c Atllada
 - 15c1 Avgda. Santa Barbara
 - 15c2 Tasses 2
 - 15c3 Tasses 3
 - 15c4 Orla
 - 15c5 Val de Zafon 1
 - 15c6 Val de Zafon 2
 - 15c7 Tasses 4
 - 15c8 Tasses 5
 - 16 ZONA DE SERVEIS
 - 17 PLANS DE MILLORA URBANA
 - 17a PMU-1 Cementiri
 - 17b PMU-2 Càmera Arrosera
 - 17c PMU-3 Lligallo de Dalit Sud
 - 17d PMU-4 Av. S.Barbara Sud
 - PEU PLANS ESPECIALS URBANÍSTICS
- SÒL Urbanitzable**
- 21 SECTORS DE SÒL URBANITZABLE DELIMITAT
 - 21a SUD-1 Antiga CN-340
 - 21b SUD-2 Valetes 2a fase
 - 21c SUD-3 Cementiri Sud
 - 21d SUD-4 Valetes Sud
 - 21e SUD-5 Lligallo Baix-sud
 - 21f SUD-6 Av. Sta. Barbara nord
 - 21g SUD-7 Acces Nord CN-340
 - 21h SUD-8 Favoret II
 - 21i SUD-9 Valetes-Av.Santa Barbara
 - 21j SUD-10 Valetes Nord
 - 21k SUD-11 Tapa est
 - 22 SECTORS DE SÒL URBANITZABLE NO DELIMITAT
 - 22a SUND-1 Canal de Navegació Nord
 - 22b SUND-2 Favoret III
 - 22c SUND-3 Favoret IV
 - 22d SUND-4 Tapa
- SNU SÒL No Urbanitzable**
- 30a Elements naturals de valor local
 - 30b Parc Verd Agrícola
- SISTEMES**
- 1 SISTEMA VIARI
 - 1a Xarxa Territorial
 - 1b Carres
 - 1c Franques de protecció
 - 1d Eixos Cívics
 - 1e Apropaments
 - 2 SISTEMA FERROVIARI
 - 2a1 Ferrocarril Corredor del Mediterrani (Zona de protecció 20-70 mts. Limit d'edificació LE.Zona. i Zona de domini públic ZDP-Zona)
 - 2a2 Ferrocarril metropolità L'Atllada - San Carles (Zona de protecció 20-8 mts. i Zona de domini públic ZDP-Zona)
 - 3 SISTEMA D'EQUIPAMENTS
 - 3a Equipaments Educatius
 - 3b Equipaments Religiosos
 - 3c Equipaments Esportius
 - 3d Equipaments Sanitaris
 - 3e Equipaments Serveis socials
 - 3f Equipaments Culturals
 - 3g Equipaments Administratius
 - 3h Altres Equipaments
 - 3i Equipaments sense ús específic
 - 3j Estació de Mercaderes
 - 3k Centre de Serveis Turístic
 - 3l Equipaments Cívics
 - 3m Equipaments Ambientals
 - 4 SISTEMA DE SERVEIS TÈCNICS
 - 4a Abastament d'aigües
 - 4b Sonallament
 - 4c Xarxa d'Energia
 - 4d Telecomunicacions
 - 4e Serveis sense ús específic
 - 4f Evacuació d'aigües pluvials
 - 5 SISTEMA D'ESPACIS LLIBRES
 - 5a Parcs Urbans
 - 5b Places
 - 5c Verds Urbans
 - 5d Verds de protecció
 - 5e Complement de vialitat
 - 5f Sòls privats de servitud pública
 - 5g Sòls privats d'ús i domini privat
 - 5h Verds en ordenació oberta
 - 6 SISTEMA HIDROLÒGIC
 - 6a Zona inundable
- ALTRES ELEMENTS**
- 7a-7c Jaciments Arqueològics
 - 8a Elements de Patrimoni Històric
 - 8b Artístic i Arquitectònic
 - 9a Zona domini públic marítimo-terrestre
 - 9b Delimitació zona de protecció marítim
 - 9c Fluviol
 - 9d Sector de planejament o Palligó d'actuació
 - 9e Delimitació de la classificació del sòl
 - 9f Delimitació d'ambit de planejament o palligó
 - 9g Delimitació terme municipal d'Amposta

Arquitecte Municipal
Jaume Castellvi Miralles

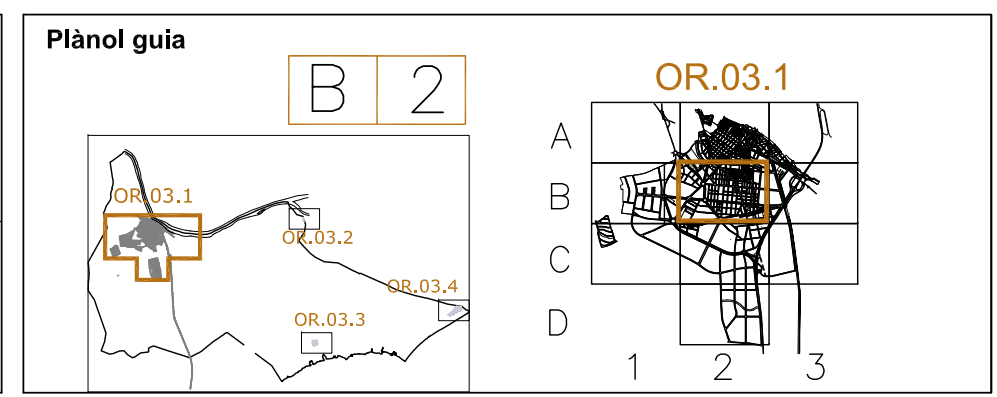
T.R. m-002 m-004



TEXT REFÓS DEL PLA D'ORDENACIÓ URBANÍSTICA MUNICIPAL (POUM)
Ajuntament d'Amposta
Abril 2007

**SÒL URBÀ I URBANITZABLE :
QUALIFICACIÓ, ORDENACIÓ I GESTIÓ**

Full... de ...





Legenda :

SÒL URBÀ I URBANITZABLE :

ZONES

10 SÒL URBÀ

10a Nucli Històric

10a1 Antic Nucli d'Amposta

10a2 Nucli de Poble Nou

10a3 Ampliació de Poble Nou

10a4 Balada

11 ILLES TANCADES

12 ORDENACIÓ RESIDENCIAL OBERTA

12a Unifamiliar

12a1 Favoret

12a2 Escalfius

12a3 Lligallo Baix Nord

12b Plurifamiliar

12b1 Escalfius

12b2 Lligallo Baix Nord (antiga clau RBA)

13 ORDENACIÓ RESIDENCIAL EN FILERA

13a Unifamiliar

13a1 Valetes (antiga clau 1)

13b Plurifamiliar

13b1 Valetes (antiga clau 2)

13b2 Lligallo Baix Nord (antiga clau RBA)

14 ORDENACIÓ RESIDENCIAL DE VOLUMS

14a Av. Santa Barbara

15 IMPLANTACIÓ INDUSTRIAL

15a Alineada a via

15a1 Urbana Industrial

15b En filera

15b2 Tasses 1

15c Aïllada

15c1 Avgda. Santa Barbara

15c2 Tasses 2

15c3 Tasses 3

15c4 Orla

15c5 Val de Zafan 1

15c6 Val de Zafan 2

15c7 Tasses 4

15c8 Tasses 5

16 ZONA DE SERVEIS

17 PLANS DE MILLORA URBANA

17a PMU-1 Cementiri

17b PMU-2 Càmara Arrosera

17c PMU-3 Lligallo de Dalt Sud

17d PMU-4 Av. S.Barbara Sud

PEU PLANS ESPECIALS URBANÍSTICS

SÒL Urbanitzable

21 SECTORS DE SÒL URBANITZABLE DELIMITAT

21a SUD-1 Antiga CN-340

21b SUD-2 Valetes 2a fase

21c SUD-3 Cementiri Sud

21d SUD-4 Valetes Sud

21e SUD-5 Lligallo Baix-sud

21f SUD-6 Av. Santa Barbara nord

21g SUD-7 Acces Nord CN-340

21h SUD-8 Favoret II

21i SUD-9 Valetes-Av.Santa Barbara

21j SUD-10 Orla Nord

21k SUD-11 Tapa est

21l SUD-12 Tapa oest

22 SECTORS DE SÒL URBANITZABLE NO DELIMITAT

22a SUND-1 Canal de Navegació Nord

22b SUND-2 Favoret III

22c SUND-3 Favoret IV

22d SUND-4 Tapa

SNU SÒL No Urbanitzable

100 Elements naturals de valor local

101 Parc Verd Agrícola

SISTEMES

1 SISTEMA VIARI

1a Xarxa Territorial

1b Carretera

1c Franques de protecció

1d Eixos Cívics

1e Aparcaments

2 SISTEMA FERROVIARI

2a1 Ferrocarril Corredor del Mediterrani (Zona de protecció 20-70 mts. Limit d'edificació LE-20mts. i Zona de domini públic ZDP-20mts.)

2a2 Ferrocarril metropolità L'Atmella - San Carles (Zona de protecció 20-8 mts. i Zona de domini públic ZDP-8mts.)

3 SISTEMA D'EQUIPAMENTS

3a Equipaments Educatius

3b Equipaments Religiosos

3c Equipaments Esportius

3d Equipaments Sanitaris

3e Equipaments Serveis socials

3f Equipaments Culturals

3g Equipaments Administratius

3h Altres Equipaments

3i Equipaments sense ús específic

3j Estació de Mercaderies

3k Centre de Serveis Turístic

3l Equipaments Cívics

3m Equipaments Ambientals

4 SISTEMA DE SERVEIS TÈCNICS

4a Abastament d'aigües

4b Sonajament

4c Xarxa d'Energia

4d Telecomunicacions

4e Serveis sense ús específic

4f Evacuació d'aigües pluvials

5 SISTEMA D'ESPACIS LLIBRES

5a Parcs Urbans

5b Places

5c Verds Urbans

5d Verds de protecció

5e Complement de vialetat

5f Sòls privats de servitud pública

5g Sòls privats d'ús i domini privat

5h Verds en ordenació oberta

6 SISTEMA HIDROLÒGIC

6a Zona inundable

ALTRES ELEMENTS

100a Jaciments Arqueològics

100b Elements de Patrimoni Històric Artístic i Arquitectònic

100c Zona domini públic marítimo-terrestre

100d Delimitació zona de protecció marítima i fluvial

100e Classificació del sòl

100f Sector de planejament o polígon d'actuació

100g Delimitació de la classificació del sòl

100h Delimitació d'òmbit de planejament o polígon d'actuació

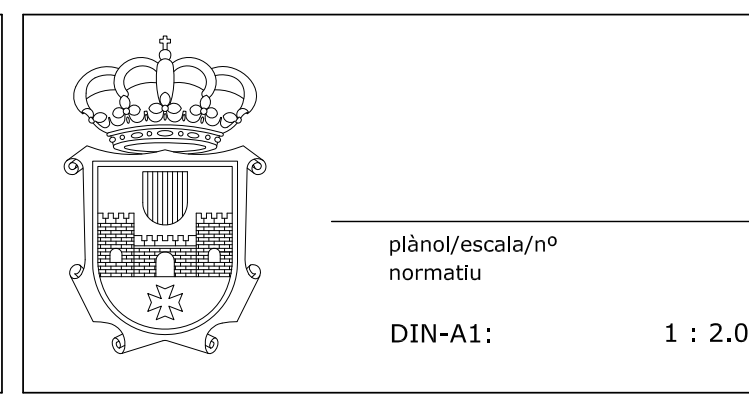
100i Delimitació terme municipal d'Amposta

Arquitecte Municipal
Jaume Castellvi Miralles

T.R. m-002 m-004

plànol/escala/nº
normatiu:

DIN-A1: 1 : 2.000



TEXT REFÓS DEL PLA D'ORDENACIÓ URBANÍSTICA MUNICIPAL (POUM)

Ajuntament d'Amposta

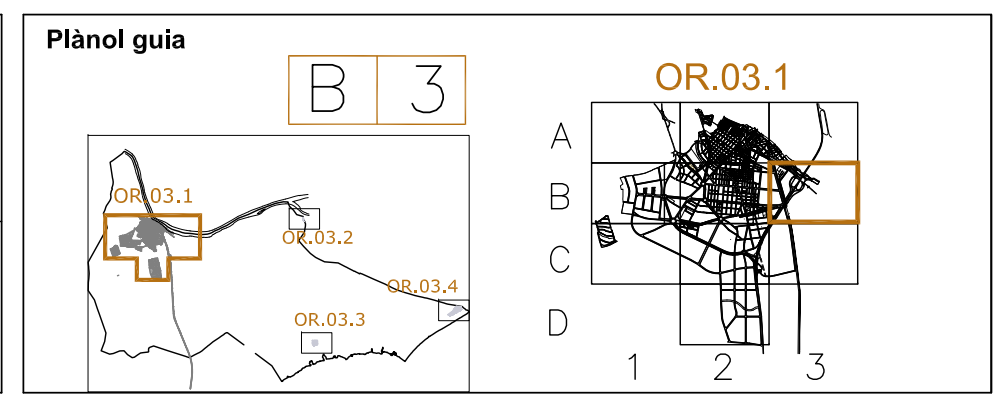
Abril 2007

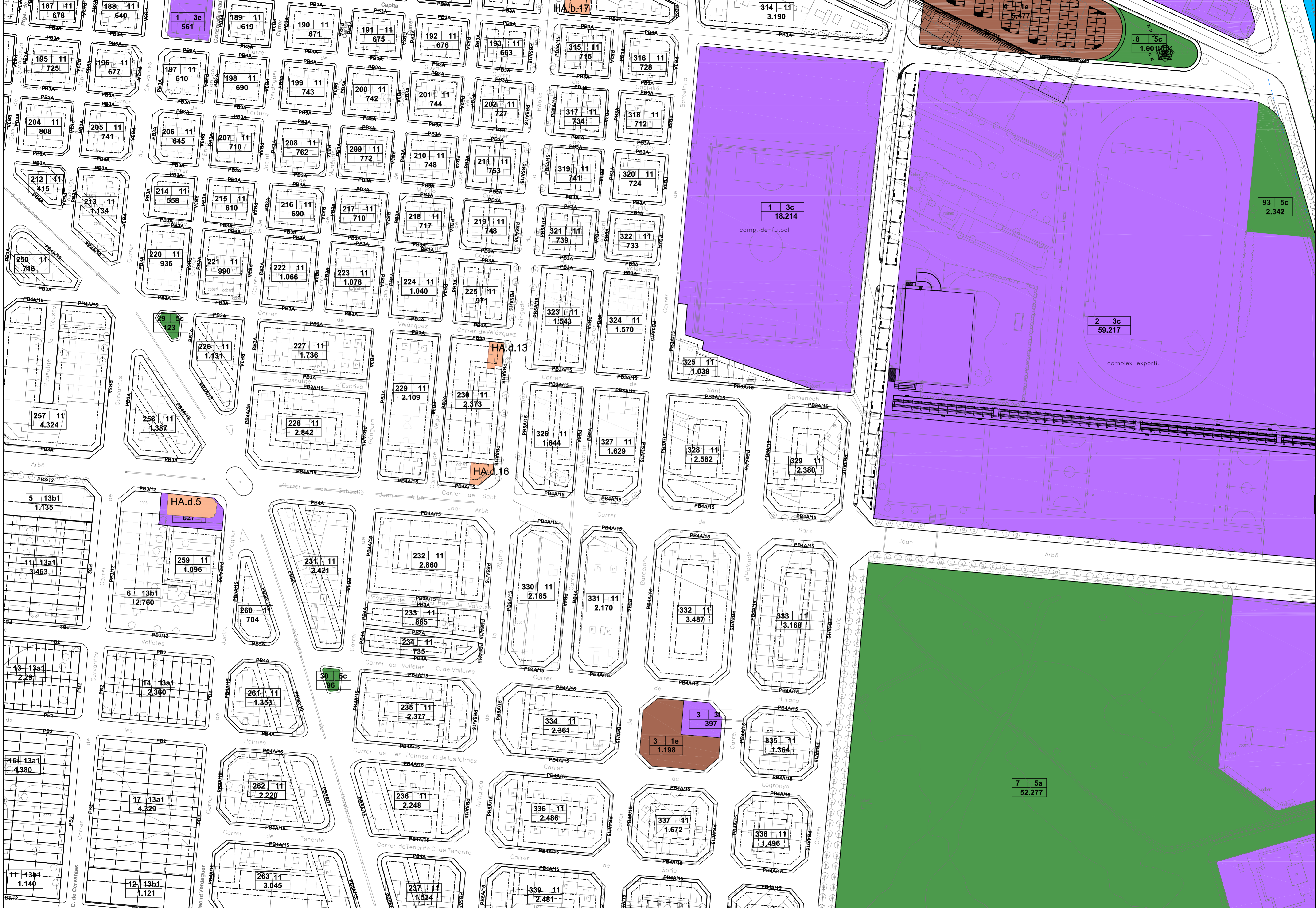
SÒL URBÀ I URBANITZABLE :

QUALIFICACIÓ, ORDENACIÓ I GESTIÓ

OR.03

Full.6... de .13.





Legenda:

SÒL URBÀ: DETALL D'ORDENACIÓ ZONES

SÒL Urbà

10 NUCLEI HISTÒRIC

10a Antic Nucli d'Amposta
10b Nucli de Poble Nou
10c Ampliació de Poble Nou
10d Balada

11 ILLES TANGADES

12 ORDENACIÓ RESIDENCIAL OBERTA

12a Uniformitar
12a1 Favoret
12a2 Eucaliptus
12a3 Lligallo Baix Nord
12a4 Uniformitar
12a5 Eucaliptus
12a6 Lligallo Baix Nord (antiga clau PB4)

13 ORDENACIÓ RESIDENCIAL EN FLEXA

13a1 Valletes (antiga clau 1)
13a2 Uniformitar
13a3 Valletes (antiga clau 2)
13a4 Lligallo Baix Nord (antiga clau PB4)

14 ORDENACIÓ RESIDENCIAL DE VOLUMS

14a Av. Santa Barbara

15 IMPLANTACIÓ INDUSTRIAL

15a Alineada a vià
15a1 Urbana Industrial
En Flexa
15b Toses 1
15c Atllada
15c1 Avgda. Santa Barbara
15c2 Toses 2
15c3 Toses 3
15c4 Orià
15c5 Val de Zafon 1
15c6 Val de Zafon 2
15c7 Toses 4
15c8 Toses 5

16 ZONA DE SERVEIS

17 PLANS DE MILLORA URBANA

17a PMU-1 Cementiri
17b PMU-2 Càmaro Arrosero
17c PMU-3 Lligallo de Dalt Sud
17d PMU-4 Av. S.Barbara Sud

PEU PLANS ESPECIALS URBANÍSTICS

SÒL Urbanitzable

21 SECTORS DE SÒL URBANITZABLE DELIMITAT

21a SUD-1 Antiga CN-340
21b SUD-2 Valletes 2a. fase
21c SUD-3 Cementiri Sud
21d SUD-4 Valletes Sud
21e SUD-5 Lligallo Baix-sud
21f SUD-6 Av. Sta. Barbara nord
21g SUD-7 Access Nord CN-340
21h SUD-8 Favoret II
21i SUD-9 Valletes-Av.Santa Barbara
21j SUD-10 Orià Nord
21k SUD-11 Tapa est

22 SECTORS DE SÒL URBANITZABLE NO DELIMITAT

22a SUND-1 Canal de Novegació Nord
22b SUND-2 Favoret III
22c SUND-3 Favoret IV
22d SUND-4 Tapa

SNU SÒL No Urbanitzable

SISTEMES

1 SISTEMA MARI

1a Xarxa Territorial
1b Carrers
1c Franges de protecció
1d Elxos Cívics
1e Aparcaments

2 SISTEMA FERROVIARI

2a1 Ferrocarril Corredor del Mediterrani
(Zona de protecció 20-70 mts. Limit d'edificació UE Zona I Zona de Domini públic ZDP: Smts.)
2a2 Ferrocarril metropolità L'Ateneu - Sant Carles
(Zona de protecció 20-8 mts. i Zona de Domini públic ZDP: Smts.)

3 SISTEMA D'EQUIPAMENTS

3a Equipaments Educatius
3b Equipaments Religiosos
3c Equipaments Esportius
3d Equipaments Sanitaris
3e Equipaments Serveis socials
3f Equipaments Culturals
3g E. Administratius
3h Altres Equipaments
3i E. sense ús específic
3j Estació de Mercaderies
3k Centre de Serveis Turístic
3l Equipaments Cívics
3m Equipaments Ambientals

4 SISTEMA DE SERVEIS TÈCNICS

4a Abastament d'aigües
4b Sanejament
4c Xarxa d'Energia
4d Telecomunicacions
4e Serveis sense ús específic
4f Evacuació d'aigües pluvials

5 SISTEMA D'ESPACIS LLIBRES

5a Parcs Urbans
5b Places
5c Verds Urbans
5d Verds de protecció
5e Complementos de vegetació
5f Sòls privats de servitud pública
5g Sòls privats d'ús i domini privat
5h Verds en ordenació oberta

6 SISTEMA HIDROLÒGIC

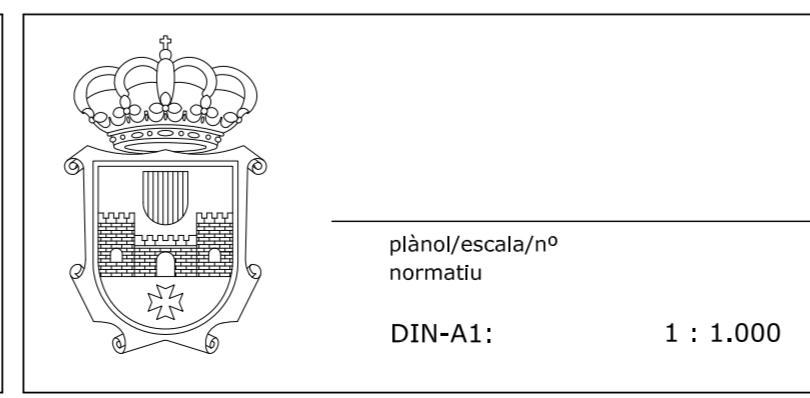
6a Zona inundable

ALTRES ELEMENTS

6a Elementos inclosos al catàleg
6b Delimitació Zona domini públic marítim-terrestre
6c Delimitació zona de protecció marítim i Fluvial
6d Delimitació de línia d'actuació
6e Línia de línia d'actuació
6f Línia de línia d'actuació
6g Línia de línia d'actuació
6h Línia de línia d'actuació

Arquitecte Municipal
Jaume Castellví Miralles

T.R. m-002 m-004



TEXT REFÓS DEL PLA D'ORDENACIÓ URBANÍSTICA MUNICIPAL (POUM)
Ajuntament d'Amposta
Abril 2007

SÒL URBÀ: DETALL D'ORDENACIÓ

OR.04

Full 100 de 25.

